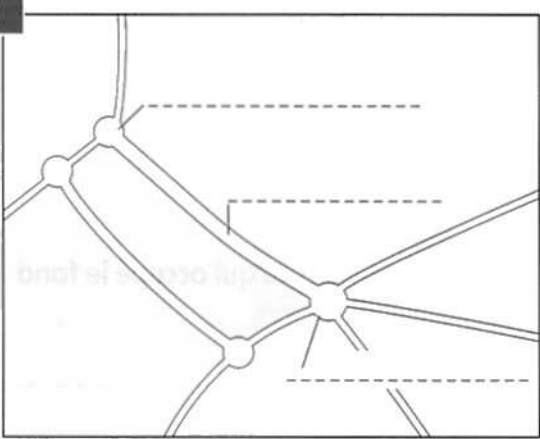


GEOGRAPHIE CM2 : Les transports en France et en Europe

Bilan

1




Un réseau de communications

2



Des conteneurs dans un port


3



Un tunnel transfrontalier

Exemple :

4

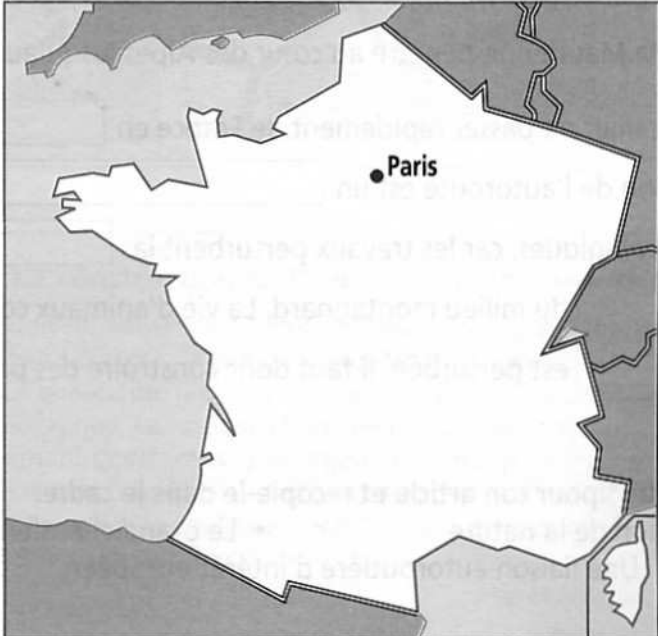


Un carrefour autoroutier

Exemple :

Titre :

.....



Paris

Légende

-
-
-

5

GEOGRAPHIE CM2 : Les transports en France et en Europe

Bilan

1 Complète le schéma n° 1 avec les mots suivants.

- axe
- carrefour

2 Cite plusieurs modes de transport.

3 Illustre par un croquis chacune des légendes des documents n°s 2, 3 et 4. Cite des exemples que tu as rencontrés.

4 Rappelle les avantages et les inconvénients du transport routier.

5 Explique ce que l'on appelle le « transport combiné ».

6 Complète la carte de France en situant les trois lignes TGV suivantes :

Paris-Lille, Paris-Lyon et Paris-Bordeaux

N'oublie pas d'ajouter une légende pour expliquer les symboles de la carte.

Écris un texte court pour présenter ce que tu sais sur les transports.

